表示年月日：２０２２／１１／０７

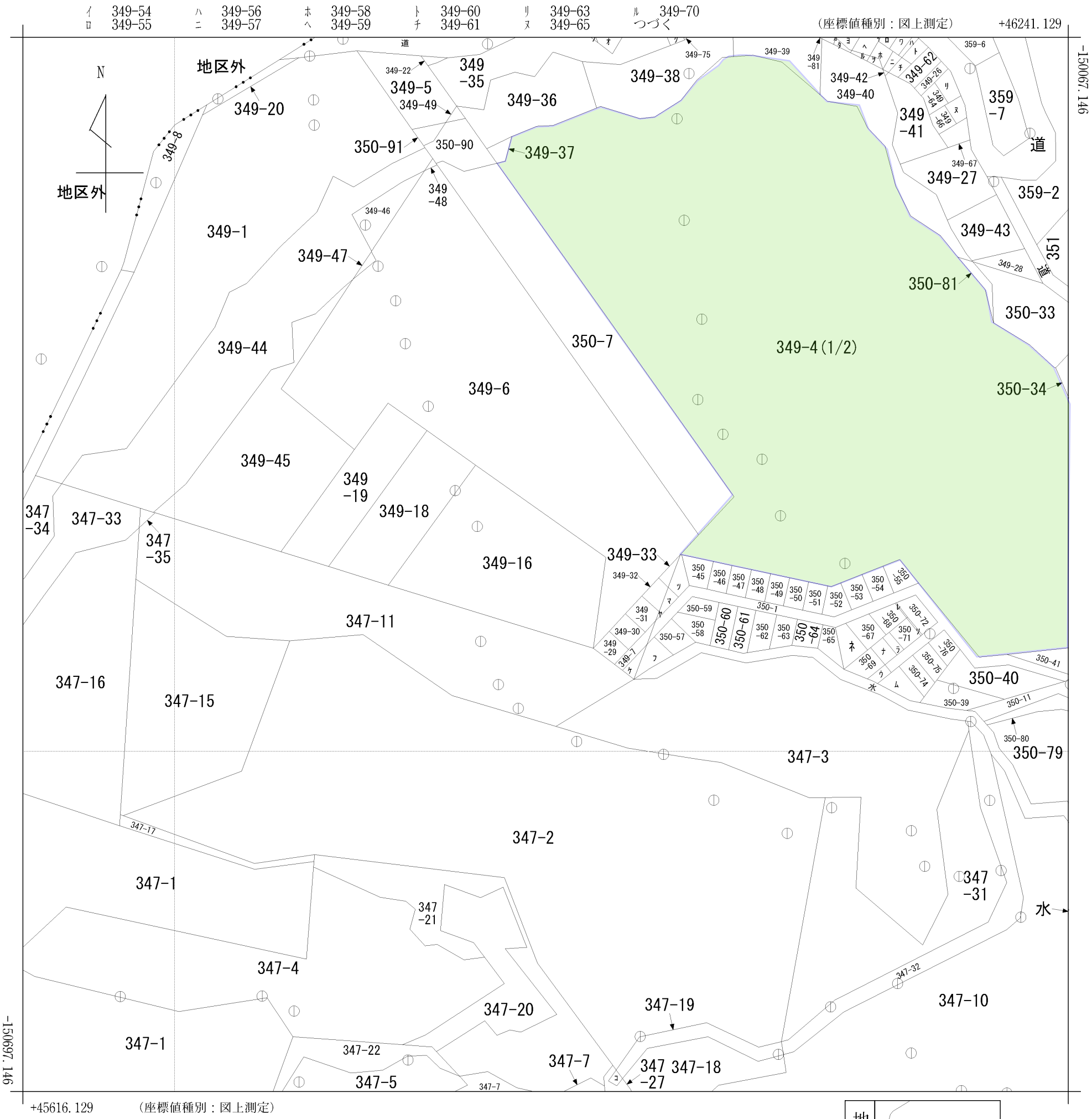


| | | | | | | | | | |
|---|---|---|---|---|---|---|---|---|---|
| 請求部分 | 所　在 | 虻田郡洞爺湖町洞爺町 | | | | | 地　番 | 349番4 | |
| 出力縮尺 | 1/2500 | 精度区分 | 乙一 | 座標系番号又は記号 | ＸＩ | 分類 | 地図(法第１４条第１項) | 種類 | 地籍図 |
| 作成年月日 | 昭和54年2月 | | | 備付年月日(原図) | 昭和62年11月1日 | | 補記事項 | | |

表示年月日：２０２２／１１／０７

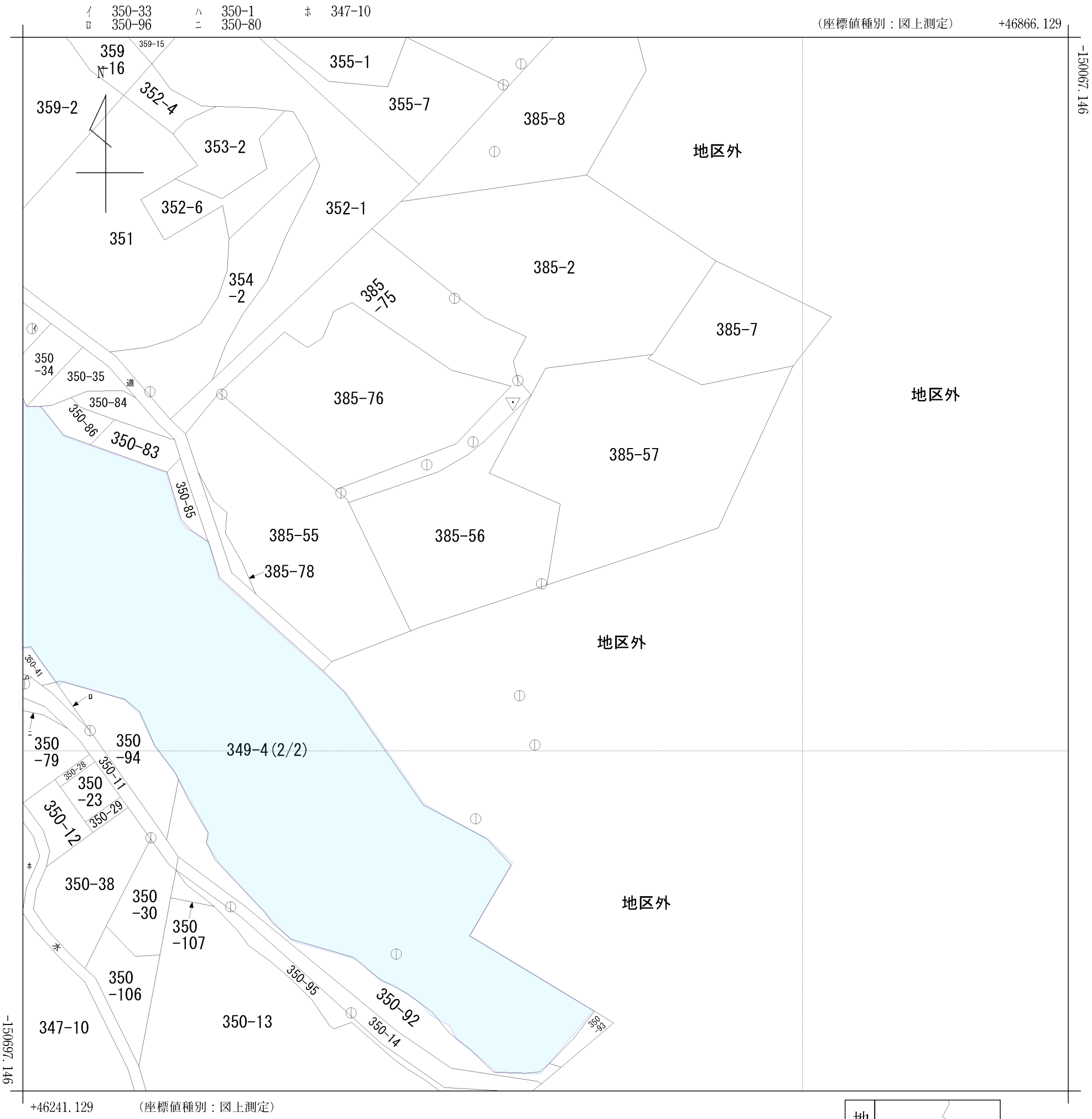


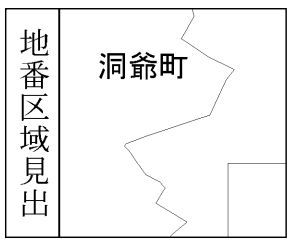


| | | | | | | | | | |
|---|---|---|---|---|---|---|---|---|---|
| 請求部分 | 所　在 | 虻田郡洞爺湖町洞爺町 | | | | | 地　番 | 349番4 | |
| 出力縮尺 | 1/2500 | 精度区分 | 乙一 | 座標系番号又は記号 | ＸＩ | 分類 | 地図(法第１４条第１項) | 種類 | 地籍図 |
| 作成年月日 | 昭和54年2月 | | | 備付年月日(原図) | 昭和62年11月1日 | | 補記事項 | | |

表示年月日：２０２２／１０／２６

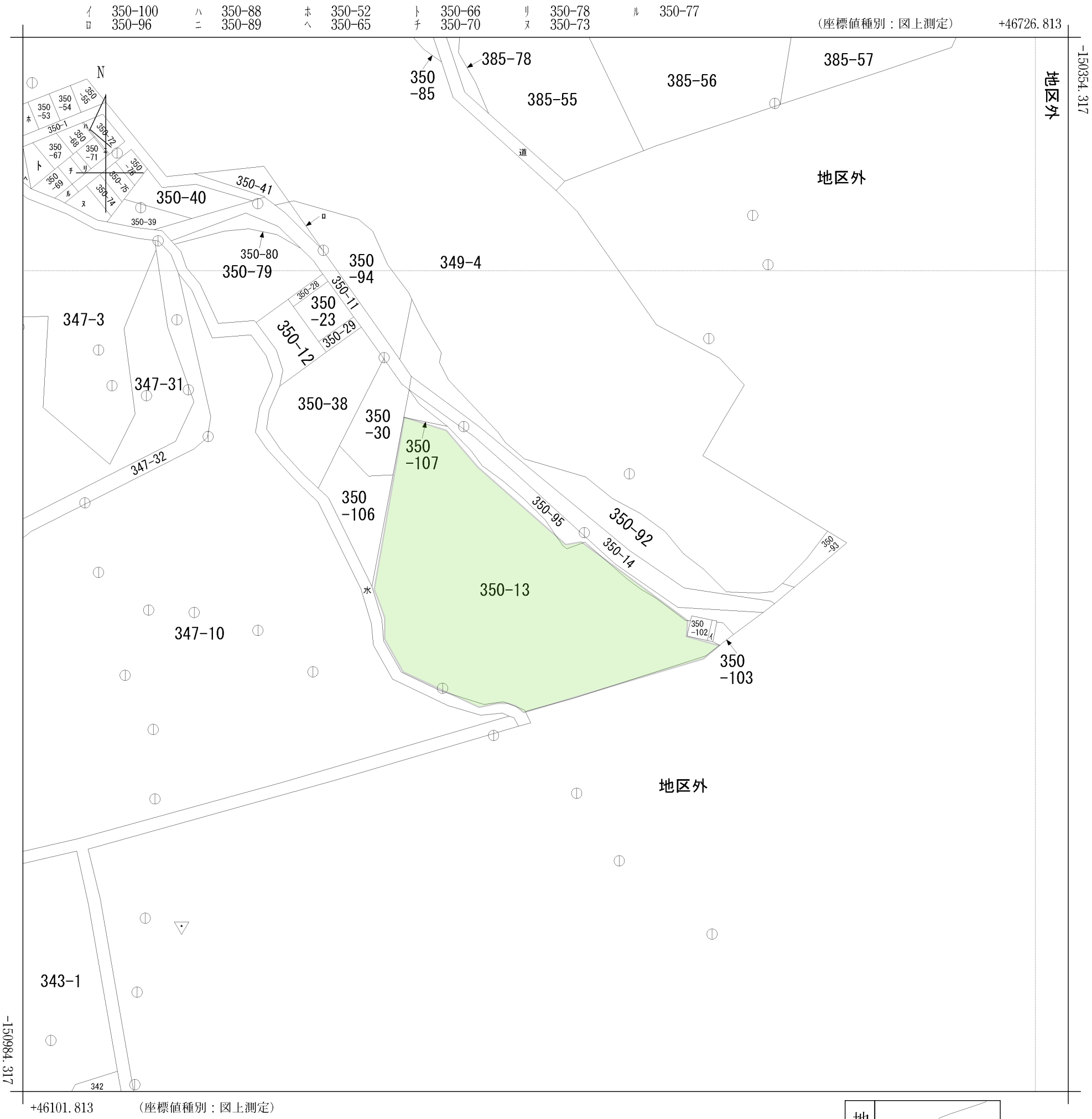


地番区域見出

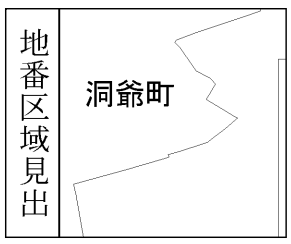


| | | | | | | | | | |
|---|---|---|---|---|---|---|---|---|---|
| 請求部分 | 所　在 | 虻田郡洞爺湖町洞爺町 | | | | | 地　番 | 350番13 | |
| 出力縮尺 | 1/2500 | 精度区分 | 乙一 | 座標系番号又は記号 | ＸＩ | 分類 | 地図(法第１４条第１項) | 種類 | 地籍図 |
| 作成年月日 | 昭和54年2月 | | | 備付年月日(原図) | 昭和62年11月1日 | | 補記事項 | | |